

# Le circuit des sheds panoramiques

**1** Parc des Deux Rivières  
Accès par la rue Willar  
East Angus  
45°28'25.02"N  
71°39'5.98"W

**3** Parc de la Halte Routière  
Intersection route 253  
et route Clifton Ouest  
Saint-Isidore-de-Clifton  
45°16'13.24"N  
71°34'13.52"W

**5** Halte de la colonie  
de Franceville  
Chemin Franceville  
Hampden  
45°29'32.9"N  
71°12'49.6"W

**7** Parc du Barrage  
Route 161  
Weedon  
45°45'31"N  
71°24'23"W

**2** Belvédère d'Eaton Corner  
Route 210  
Cookshire-Eaton  
45°22'2.03"N  
71°36'21.08"W







**4** Halte Éva Senécal  
Rue Prévost  
La Patrie  
45°24'05.88"N  
71°15'19.22"W

**6** Le parc du Belvédère  
Chemin du Belvédère  
Lingwick  
45°34'53.6"N  
71°23'05.8"W

**8** Parc Éva Tanguay  
900 rue du Lac, Dudswell  
45°38'04.2"N  
71°35'28.9"W

**9** Parc Les Bâtisseurs  
de Communautés  
Rue Blouin, Ascot Corner  
45°44'51.47"N  
71°76'86.81"W

## LÉGENDE

-  Shed
-  Point de vue
-  Circuit des sheds panoramiques
-  Chemin des Cantons
-  Route des Sommets
-  Parcours alternatif de la Route des Sommets

